

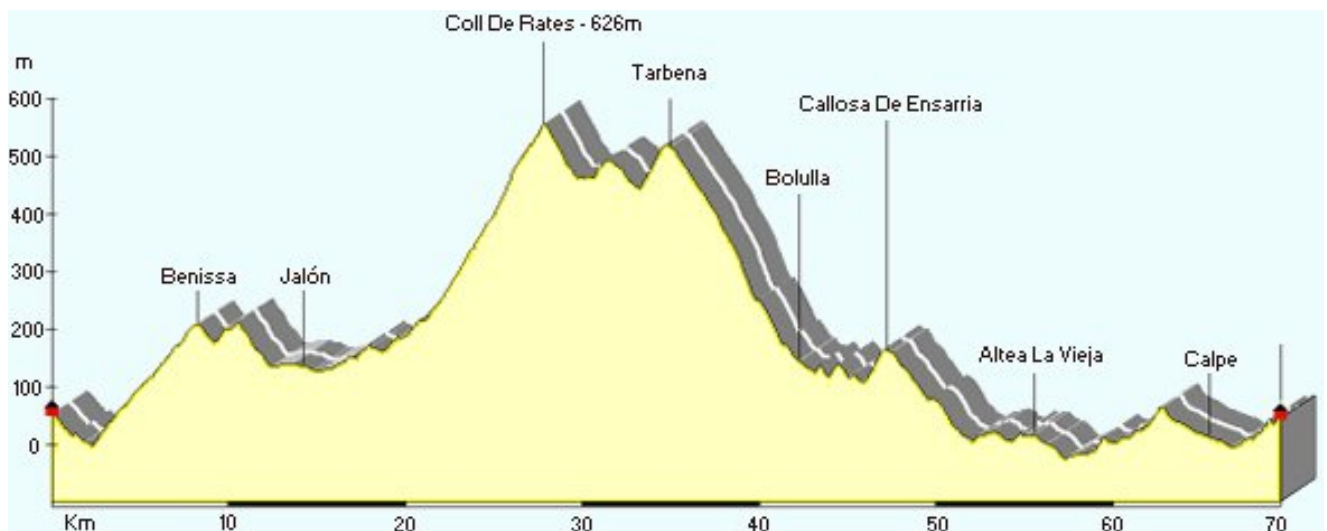
## TRIP 1

### Casa Del Maco - Col De Rates - Casa Del Maco

Op Coll De Rates wordt je inspanning beloond met een schitterend panorama. Na de top zit het lastigste klimwerk er op, al mag je net voor Tarbena en Callosa nog eens recht op de trappers gaan staan. Vanaf Tarbena gaat het snel naar beneden door een spectaculair landschap.



### Profiel van de rit



### De Route

Deze tocht van ongeveer 70km voert je naar de top van Coll de Rates op 623m en brengt je dan terug naar Casa Del Maco via Tarbena, de groene vallei van de Algar en de kustweg.

Je begint de rit met een klimmetje van 5km naar Benissa als opwarmer.

Daarna gaat het vrij vlak door de vallei van de Pop naar Parcent aan de voet van Coll De Rates waar een stevige klim van zowat 8 km op je wacht met af en toe stijgingspercentages van 10% en meer.



## TRIP 2

### Casa Del Maco - Puerto De Confrides - Casa Del Maco

De tocht voert je langs slaperige bergdorpjes en zo goed als verlaten, slingerende wegen op slechts enkele kilometer van de drukke Costa Blanca. Het landschap waar je door rijdt is zeer verscheiden en groene, vruchtbare valleien en dorre bergflanken met vervallen terrassen wisselen mekaar af.



### Profiel van de rit



### De Route

Tussen Benasau en Parcent kan je met volle teugen genieten van rust en stilte. In dorpjes zoals Tollos, het kleinste dorp van de provincie op de zonnekant van de Sierra de Alfaro met amper 42 inwoners lijkt de tijd stil te staan.



## TRIP 3

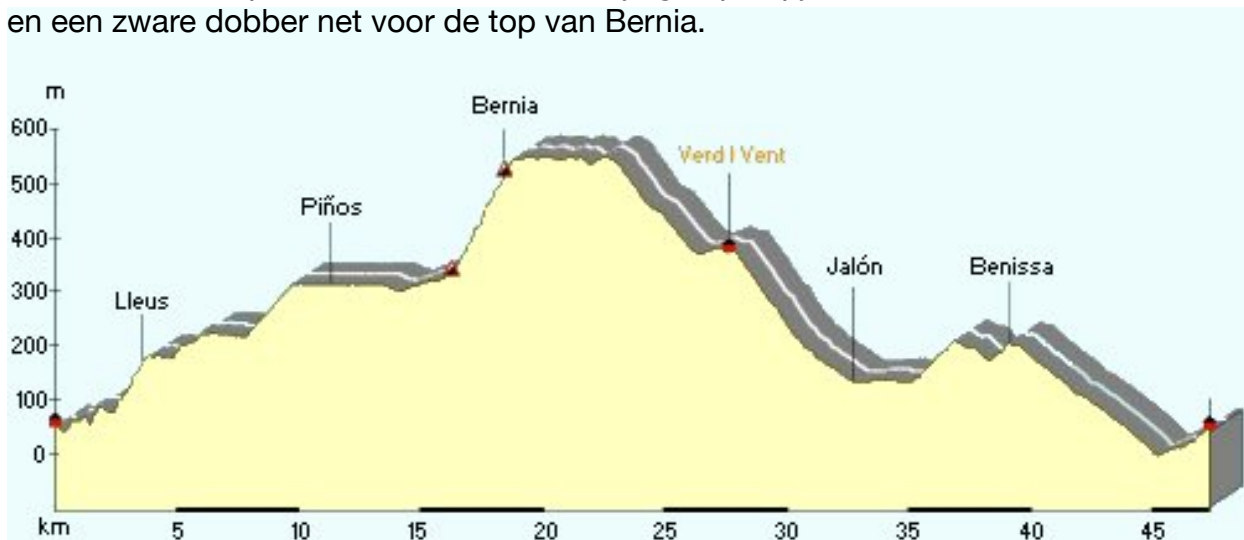
### Casa Del Maco - Alto De Bernia - Casa Del Maco

De top van deze berg bereik je niet zomaar. Na een relatief vlotte klim en een stukje vlakke weg voorbij Piños krijg je opeens een paar haarspeldbochten voor de wielen, gevolgd door een tweetal kilometer eerder pittig klimwerk met hellingen tussen 10% en 18%. Onder een zomerse zon kan dit beslist tellen!



### Profiel van de rit

Een korte aanloop naar Lleus met enkele nijdige opstapjes, een vlotte klim tot aan Km17 en een zware dobber net voor de top van Bernia.



### De Route

Op deze trip hoef je niet bang te zijn om verkeerd te rijden.

Van zodra je de klim naar Bernia begint na de brug over de autostrade, zijn er zo goed als geen zijwegen meer. Je kan bijna niet anders dan de uitgestorven weg volgen tot in Jalón.





## TRIP 4

### Casa Del Maco - Guadalest - Casa Del Maco

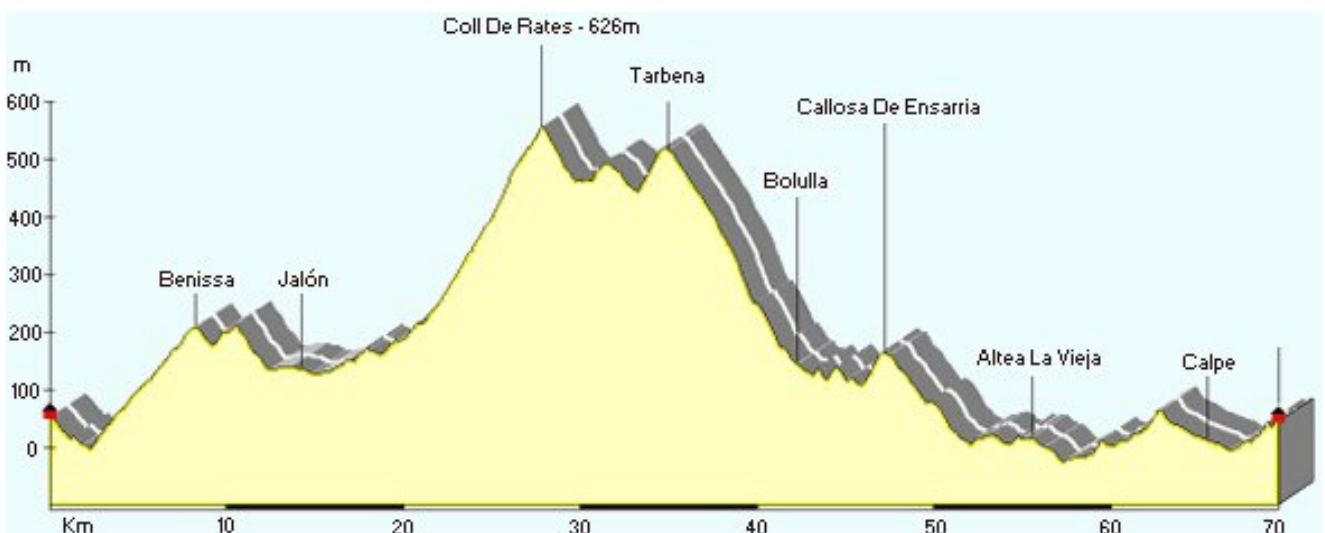
Deze trip voert je na een korte aanloop langs de kustweg door de altijd groene Algar vallei tussen plantages met mispels, citroenen, amandelen, sinaasapelen en olijven naar een schilderachtig dorpje aan de rand van de Sierra Aixorta.

Aan de voet van de bergen zie je het stuwmeer van de rio Guadalest schitteren in de zon. Je kan een ommetje maken tot op de dam als je en paar Km voor de top rechts afslaat.

Na Guadalest gaat het nog een flink stukje bergop maar dan volgt een razendsnelle afdaling over een prima asfaltweg richting Polop de la Marina.



### Hoogteprofiel van de rit



Niet echt een zware rit, al krijg je af en toe een stukje van +10% voor de wielen, maar het blijft altijd beperkt tot enkele korte stroken zodat je even op adem kunt komen.

Rijdt je deze rit in tegenovergestelde richting dan wordt het wel even doorbijten vanaf Polop. Gemiddelde stijging over dit traject is 7% met enkele uitschieters van 15%.